






LEGENDE

-  Gemeindegebiet
-  Wohnbaufläche
-  gemischte Baufläche
-  Fläche besonderer funktionaler Prägung
-  Industrie-/Gewerbefläche

Pfad : L:\CAD\Projekte\Schmölln-Göbnitz-SEKAZ\Zeichnungen\Nutzung
 Datei : Nutzung_2022-03-01.dwg
 Layout : A3 75.000
 Plotdatum : 02.03.2022

© Bundesamt für Kartographie und Geodäsie <2020>
 Datenquellen : <http://sg.geodatenzentrum.de>
 © Geodateninfrastruktur Thüringen (© GDI-TH)
 Datenquelle: <http://www.geoportal-th.de>
 Datenlizenz Deutschland – Namensnennung – Version 2.0
www.govdata.de/dl-de/by-2-0



Landesentwicklungsgesellschaft Thüringen mbH
 Abteilung Stadt- und Regionalentwicklung
 Mainzerhofstraße 12, 99084 Erfurt

Schmölln-Göbnitz
Integriertes Stadtentwicklungskonzept

bauliche Nutzungen

Datum : 01.03.2022
 Maßstab : 1:75.000

Format: A3

